



Městský úřad Kostelec nad Orlicí

Odbor dopravy - obecní živnostenský úřad

Palackého náměstí 38, 517 41 Kostelec nad Orlicí

Číslo jednací: MUKO-25625/2017-nk
Číslo spisu 3854/2017
Vyřizuje: Nikola Kopecká
Telefon: 725 390 489
E-mail: nkopecka@muko.cz
Datum: 20.11.2017

VEŘEJNÁ VYHLÁŠKA OPATŘENÍ OBECNÉ POVAHY

stanovení místní úpravy provozu na pozemních komunikacích

Městský úřad Kostelec nad Orlicí, Odbor dopravy – obecní živnostenský úřad jako příslušný orgán státní správy ve věcech stanovení místní a přechodné úpravy provozu na pozemních komunikacích, na silnicích II. a III. tříd, místních komunikacích a veřejně přístupných účelových komunikacích, dle ust. § 124 odst. 1 a odst. 6 zákona č. 361/2000 Sb., o provozu na pozemních komunikacích a o změnách některých zákonů, v platném znění (dále jen „zákon o silničním provozu“), v souladu s ust. § 171 zákona č. 500/2004 Sb., správní řád, ve znění pozdějších předpisů (dále jen „správní řád“), na základě návrhu žadatele obce Borovnice, Přestavky 1, 517 41 Kostelec nad Orlicí, IČO: 002 74 747, (dále jen „žadatel“) a po předchozím písemném vyjádření Policie České republiky, Krajské ředitelství policie Královéhradeckého kraje, územní odbor Rychnov nad Kněžnou - dopravní inspektorát (dále jen „Policie ČR“) ze dne 04.09.2017, pod č.j. KRPH-85955/ČJ-2017-050706,

stanovuje

v souladu s ust. §77 odst. 1 písm. c) a odst. 5 zákona o silničním provozu, místní úpravu provozu na místních komunikacích, v k.ú. Borovnice u Potštejna, Rájec, Lhoty u Potštejna, Chleny a to umístěním trvalého dopravního značení, v tomto rozsahu:

- snesení zákazové značky č. B 13 „zákaz vjezdu vozidel, jejichž okamžitá hmotnost přesahuje vyznačenou mez – 1,5 t“ a dodatkové tabulky č. E 13 „dopravní obsluze vjezd povolen“ a umístění zákazové značky č. B 13 „zákaz vjezdu vozidel, jejichž okamžitá hmotnost přesahuje vyznačenou mez – 3,5 t“ a dodatkové tabulky č. E 13 „na povolení ZOPOS rezidenti majitelé pozemků“. Výše uvedené dopravní značení bude umístěno naproti domu čp. 25 v obci Borovnice - dle grafického znázornění v příloze č. 1

- umístění informativní značky č. IZ 4a „obec - BOROVNICE“, výše uvedené dopravní značení bude umístěno naproti silničním jámám před vjezdem do obce Borovnice a umístění IZ 4b „konec obce - BOROVNICE“, výše uvedené dopravní značení bude umístěno naproti silničním jámám při výjezdu z obce Borovnice - dle grafického znázornění v příloze č. 2

- snesení zákazové značky č. B 13 „zákaz vjezdu vozidel, jejichž okamžitá hmotnost přesahuje vyznačenou mez – 1,5 t“ a dodatkové tabulky č. E 13 „dopravní obsluze vjezd povolen“ a umístění zákazové značky č. B 13 „zákaz vjezdu vozidel, jejichž okamžitá hmotnost přesahuje vyznačenou mez – 3,5 t“ a dodatkové tabulky č. E 13 „na povolení ZOPOS rezidenti majitelé pozemků“. Výše uvedené dopravní značení bude umístěno naproti domu čp. 19 v obci Rájec - dle grafického znázornění v příloze č. 3

- snesení zákazové značky č. B 13 „zákaz vjezdu vozidel, jejichž okamžitá hmotnost přesahuje vyznačenou mez – 1,5 t“ a dodatkové tabulky č. E 13 „dopravní obsluze vjezd povolen“ a umístění zákazové značky č. B 13 „zákaz vjezdu vozidel, jejichž okamžitá hmotnost přesahuje vyznačenou mez – 3,5 t“ a dodatkové tabulky č. E 13 „na povolení ZOPOS rezidenti majitelé

pozemků". Výše uvedené dopravní značení bude umístěno u sjezdu ze silnice č. III/3167 směr poutní místo Homol /par.č. 827/1 – ostatní komunikace/ - dle grafického znázornění v příloze č. 4

- **umístění** informativní značky č. **IZ 4a „obec - BOROVNICE - HOMOLE“**, výše uvedená informativní značka bude umístěna z levé strany pozemní komunikace par. č. 827/1 pod poutním místem Homol směr silnice č. III/3167 a dále bude umístěna za domem čp. 10 Homol z pravé strany pozemní komunikace par. č. 3473 - dle grafického znázornění v příloze č. 4 a současně **umístění** informativní značky č. **IZ 4b „konec obce – BOROVNICE - HOMOLE“**, výše uvedená informativní značka bude umístěna z pravé strany pozemní komunikace par. č. 827/1 pod poutním místem Homol směr silnice č. III/3167 a dále bude umístěna za domem čp. 10 Homol z levé strany pozemní komunikace par. č. 3473 – dle grafického znázornění v příloze č. 4

- **snesení** zákazové značky č. **B 13 „zákaz vjezdu vozidel, jejichž okamžitá hmotnost přesahuje vyznačenou mez – 1,5 t“** a dodatkové tabulky č. **E 13 „dopravní obsluze vjezd povolen“** a **umístění** zákazové značky č. **B 13 „zákaz vjezdu vozidel, jejichž okamžitá hmotnost přesahuje vyznačenou mez – 3,5 t“** a zákazové značky č. **B 20a „nejvyšší dovolená rychlost 50“** a dodatkové tabulky č. **E 13 „na povolení ZOPOS rezidenti majitelé pozemků“**. Výše uvedené dopravní značení bude umístěno na pozemní komunikaci par. č. 3473 před vjezdem na silnici č. III/31610 - dle grafického znázornění v příloze č. 4

- **umístění** zákazové značky č. **B 13 „zákaz vjezdu vozidel, jejichž okamžitá hmotnost přesahuje vyznačenou mez – 3,5 t“** a dodatkové tabulky č. **E 13 „na povolení ZOPOS rezidenti majitelé pozemků“**. Výše uvedené dopravní značení bude umístěno za fotovoltaickou elektrárnou před vjezdem do obce Chleny - dle grafického znázornění v příloze č. 5

- **umístění** zákazové značky č. **B 13 „zákaz vjezdu vozidel, jejichž okamžitá hmotnost přesahuje vyznačenou mez – 3,5 t“** a dodatkové tabulky č. **E 13 „na povolení ZOPOS rezidenti majitelé pozemků“**. Výše uvedené dopravní značení bude umístěno z výjezdu ze silnice č. II/316 na pozemní komunikaci par. č. 358 směr Chleny - dle grafického znázornění v příloze č. 6

Za podmíněk:

Dopravní značení: stálé svislé dopravní značení

Velikost dopravního značení: základní rozměrová řada

Provedení dopravního značení: retroreflexní

Platnost úpravy: TRVALE

Důvod: omezení rychlosti a tonáže automobilů na výše uvedených pozemních komunikacích

Osoba odpovědná za řádné provedení přechodné úpravy: Soňa Rojková, starostka obce Borovnice, Přestavky 1, 517 41 Kostelec nad Orlicí, IČO: 002 74 747, tel.: 734 559 876

Další podmínky pro osazení místní úpravy provozu:

1. Při umístování stálého svislého dopravního značení bude postupováno, dle vyjádření schváleného Policií ČR, ze dne 04.10.2017, pod čj. KRPH-85955/ČJ-2017-050706, viz. přílohy č. 1 - 6.
2. Dopravní značení musí být upevněno na kovových sloupcích nebo konstrukcích bílé barvy nebo s metalizovaným povrchem, případně na sloupu veřejného osvětlení a nesmí zasahovat do průjezdního profilu komunikace.
3. V obci se dopravní značení umístí ve výšce min. 2,2 m, mimo obec min. 1,2 m nad úrovní vozovky. Vnitřní okraj značky bude 0,5 až 2,2 m od okraje vozovky nebo chodníku (uvozovek se zpevněnou krajnicí od vnějšího okraje zpevněné krajnice).
4. Viditelnost dopravního značení musí být mimo obec zajištěna ze vzdálenosti 100 m a v obci z 50 m.
5. Před instalací svislého dopravního značení musí být vytyčeny inženýrské sítě, tyto nesmějí být dotčeny.
6. Svým umístěním a barevným provedením musí dopravní značky odpovídat příloze vyhlášky č. 294/2015 Sb., ČSN EN 12899-1, ČSN 1436+A1, ČSN EN 1463-1, VL 6.1, VL 6.2, VL 6.3 a splňovat podmínky uvedené v publikaci TP 65 - „Zásady pro dopravní značení na pozemních komunikacích“ schválené Ministerstvem dopravy ČR čj. 532/2013-120-STSP/1 s účinností od 1.8.2013 a ČSN 018020 a ČSN 018020 a TP 133 – „Zásady pro vodorovné dopravní značení na pozemních komunikacích, schválené Ministerstvem dopravy ČR čj. 538/2013-120-STSP/1 s účinností od 1.8.2013

Odůvodnění:

Dne 10.10.2017 byla doručena Městskému úřadu v Kostelci nad Orlicí, Odboru dopravy – obecnímu živnostenskému úřadu, žádost obce Borovnice, Přestavlky 1, 517 41 Kostelec nad Orlicí, IČO: 002 74 747, ke stanovení místní úpravy provozu na místních komunikacích v k.ú. Borovnice u Potštejna, Rájec, Lhoty u Potštejna, Chleny, z důvodu omezení rychlosti a tonáže automobilů na výše uvedených místních komunikacích. K žádosti bylo doloženo grafické zpracování navrhované místní úpravy provozu – viz. přílohy 1 - 6.

K návrhu dopravního značení, pro stanovení místní úpravy provozu, se vyjádřil příslušný orgán Policie ČR, který vydal dne 04.10.2017 ke stanovení trvalého dopravního značení pod čj. KRPH-85955/ČJ-2017-050706 souhlasné stanovisko. Dále byl předložen souhlas Obce Chleny, ze dne 11.10.2017 /týká se grafického znázornění přílohy č. 6/ a souhlas Obce Lhoty u Potštejna, ze dne 11.10.2017 /týká se grafického znázornění přílohy č. 4/ s umístěním výše uvedeného dopravního značení. Správní orgán podnět posoudil dle platné právní úpravy, dle zákona č. 361/2000 Sb., o provozu na pozemních komunikacích a o změnách některých zákonů, v platném znění a dle vyhlášky č. 294/2015 Sb., ve znění pozdějších předpisů a zpracoval návrh stanovení předmětné místní úpravy. Tento návrh byl zveřejněn v souladu s ust. § 172 správního řádu.

Oznámení o návrhu opatření obecné povahy pro stanovení místní úpravy provozu na pozemní komunikaci pod č.j. 3854/2017-MUKO-22514/2017-nk ze dne 13.10.2017 bylo vyvěšeno na úřední desce Obce Borovnice a na úřední desce zdejšího správního orgánu po dobu 15-ti dnů a dále také způsobem umožňující dálkový přístup. Následujících dalších 15 dnů správní orgán čekal k případnému vyjádření kohokoli, jehož práva, povinnosti nebo zájmy mohou být opatřením obecné povahy přímo dotčeny, k uplatnění písemných připomínek.

Dotčené osoby byly v návrhu opatření obecné povahy dle ust. § 172 odst. 4 a 5 správního řádu vyzvány, aby podávaly své připomínky nebo námítky. K návrhu opatření obecné povahy mohl kdokoli, jehož práva, povinnosti nebo zájmy mohly být opatřením obecné povahy přímo dotčeny, uplatnit u správního úřadu písemné připomínky. Vlastníci nemovitostí, jejichž práva, povinnosti nebo zájmy souvisejí s výkonem vlastnického práva mohli být opatřením obecné povahy přímo dotčeny, mohli podat proti návrhu opatření obecné povahy písemné odůvodněné námítky ve lhůtě 30 dnů ode dne jeho zveřejnění.

Městský úřad Kostelec nad Orlicí, Odbor dopravy – obecní živnostenský úřad při vydání tohoto opatření obecné povahy vycházel především z obsahu žádosti žadatele, ze souhlasných stanovisek příslušných orgánů (Policie ČR, Obec Chleny a Obec Lhoty u Potštejna) a z místní znalosti. Na základě všech těchto skutečností stanovil správní orgán podmínky pro stanovení místní úpravy provozu na místních komunikacích v k.ú. Borovnice u Potštejna, Rájec, Lhoty u Potštejna, Chleny, jako opatření obecné povahy.

Ve lhůtě stanovené zákonem k němu nebyly vzneseny žádné připomínky ani námítky.

Vzhledem k tomu, že námítky dle ust. § 172 odst. 5 správního řádu nebyly uplatněny, není třeba rozhodnutí o námítkách odůvodňovat.

Poučení:

Proti opatření obecné povahy nelze podat opravný prostředek (ust. § 173 odst. 2 správního řádu). Dle ust. § 173 odst. 1 správního řádu opatření obecné povahy nabývá účinnosti patnáctým dnem po dni vyvěšení veřejné vyhlášky.

„otisk úředního razítka“

Nikola Kopecká
referent Odboru dopravy –
obecního živnostenského úřadu

Toto opatření obecné povahy musí být vyvěšeno nejméně po dobu 15 dnů na úřední desce Městského úřadu Kostelec nad Orlicí. Opatření obecné povahy nabývá účinnosti pátým dnem po vyvěšení. Vývěsní lhůta začíná den následující po dni vyvěšení. Sejmутí veřejné vyhlášky je možné následující pracovní den po posledním dni lhůty pro vyvěšení. Tento dokument musí být zveřejněn též způsobem umožňující dálkový přístup.

Datum vyvěšení: ... 2. 12. 2017

Datum sejmутí: ... 06. 12. 2017

Razítko a podpis oprávněné osoby, potvrzující vyvěšení a sejmутí dokumentu: 06. 12. 2017

Razítko:


**OBEC
BOROVNICE**
517 41 Kostelec nad Orlicí
okr. Rychnov n. Kn.
IČO: 002 74 747

Účastníci řízení:

1. Obec Borovnice, Přestavlky 1, 517 41 Kostelec nad Orlicí, IČO: 002 74 747

Ostatní – veřejná vyhláška

- Městský úřad Kostelec nad Orlicí – úřední deska
- Obec Chleny – úřední deska
- Obec Lhoty u Potštejna – úřední deska

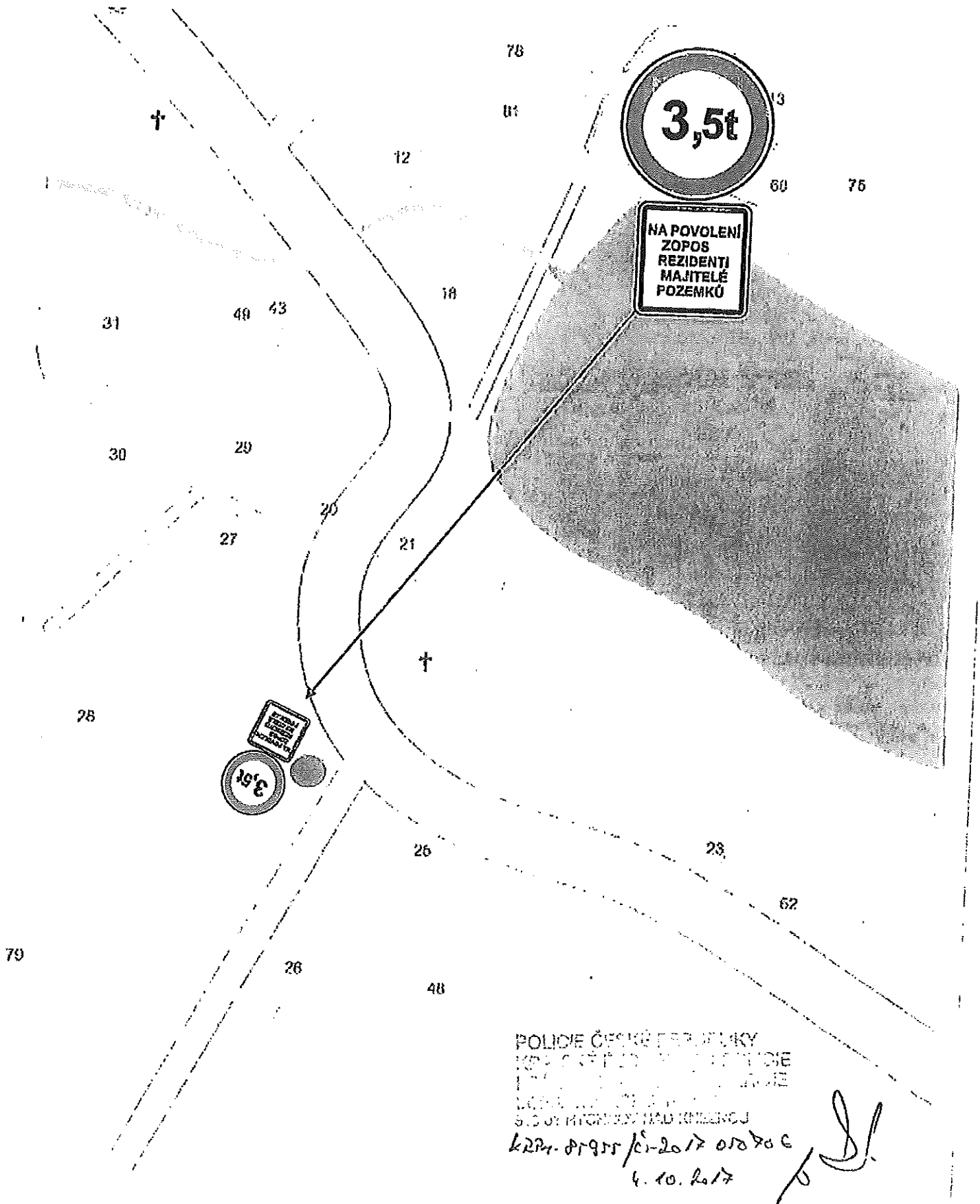
Dotčené orgány:

1. Krajské ředitelství policie Královéhradeckého kraje, územní odbor Rychnov nad Kněžnou, dopravní inspektorát Rychnov nad Kněžnou, Zborovská 1360, 516 01 Rychnov nad Kněžnou, IČO: 751 51 545
2. Obec Chleny – Chleny 68, 517 45 Chleny, IČO: 002 74 917
3. Obec Lhoty u Potštejna – Lhoty u Potštejna 34, 517 41 Kostelec nad Orlicí, IČO: 002 75 042

Přílohy:

Situační plánky č. 1 - 6

Změna + doplnění místní úpravy dopravního značení v obci - Borovnice

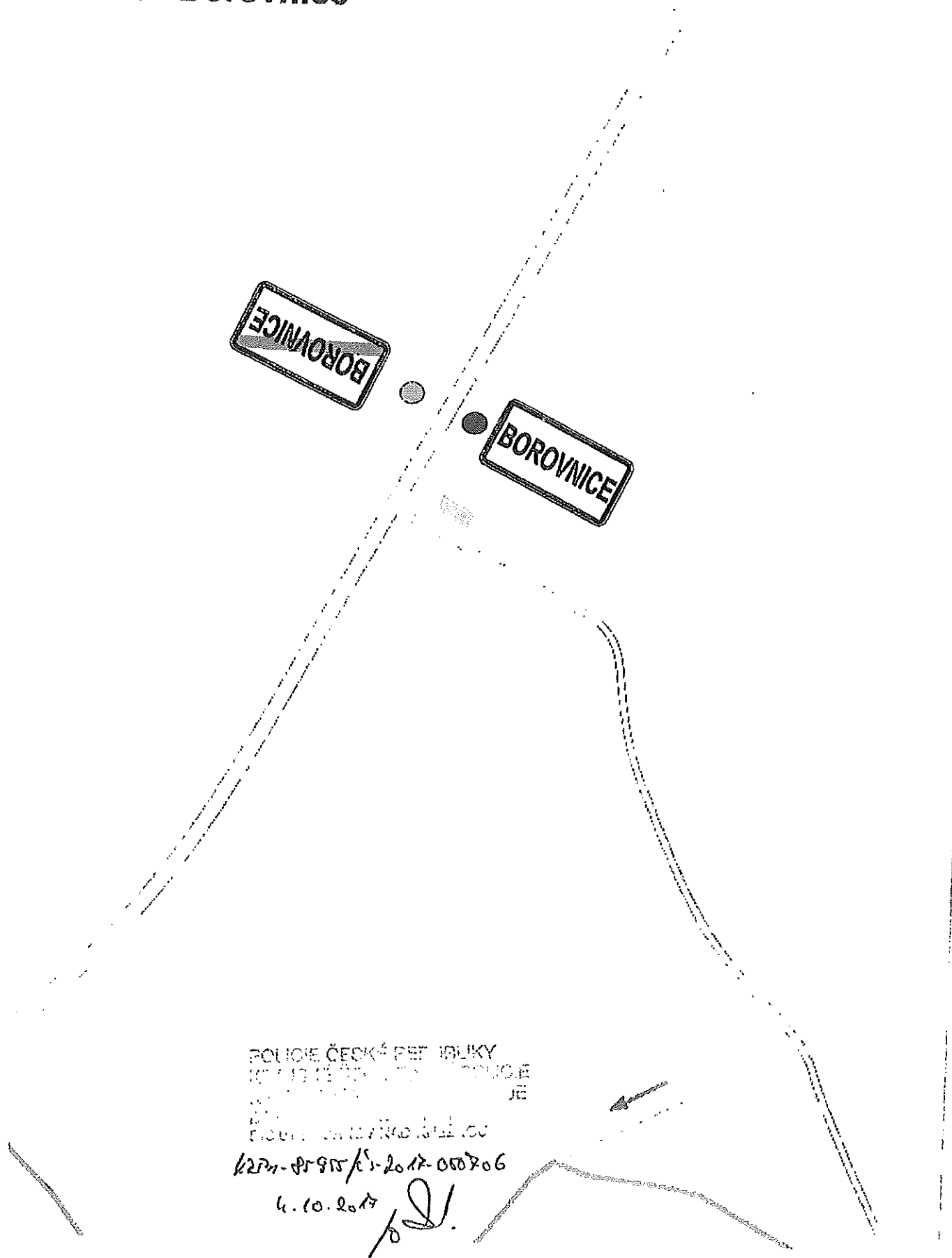


POLICIE ČESKÉ REPUBLIKY
KRM. 01911 / 01-2017 010 70 0

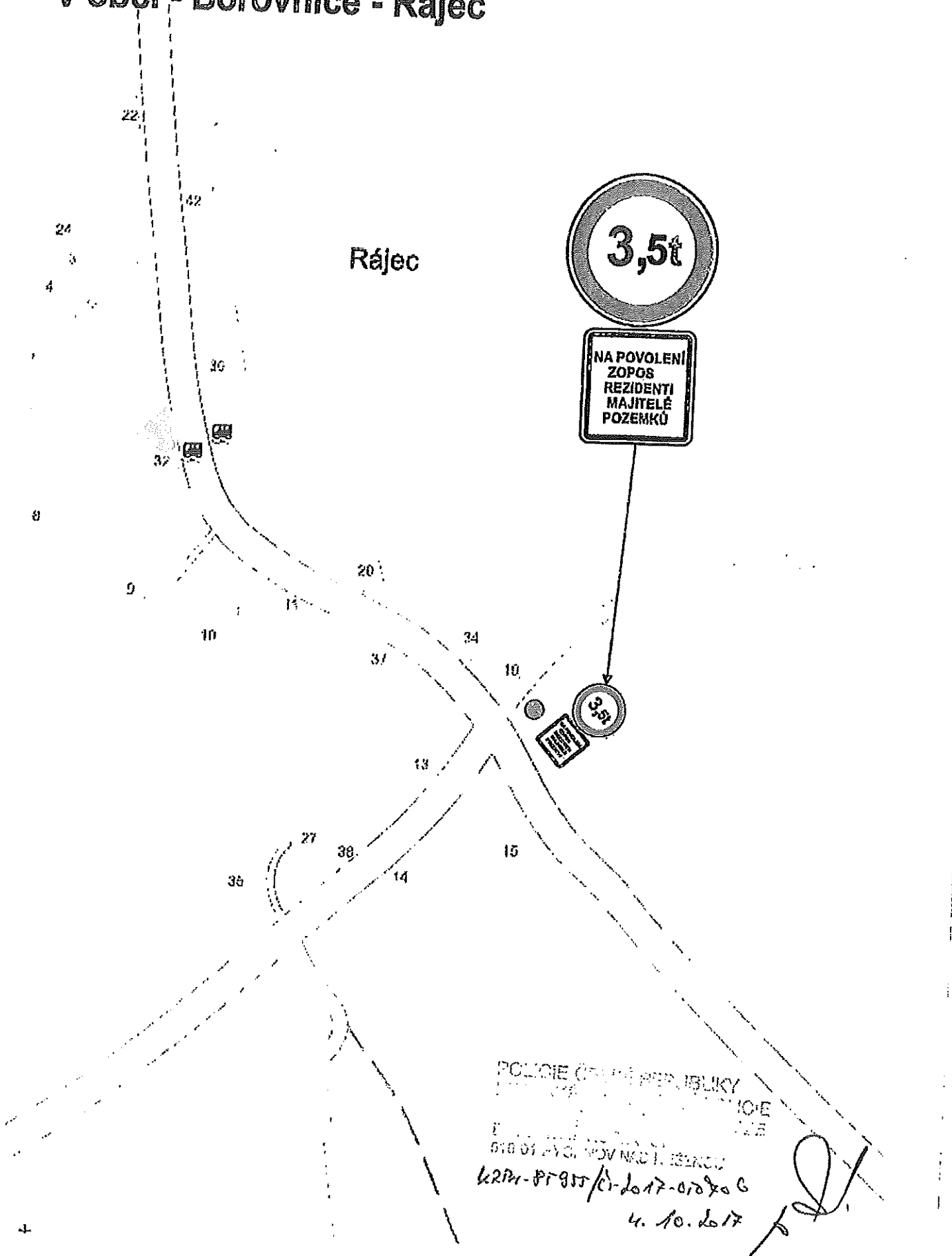
4. 10. 2017

[Handwritten signature]

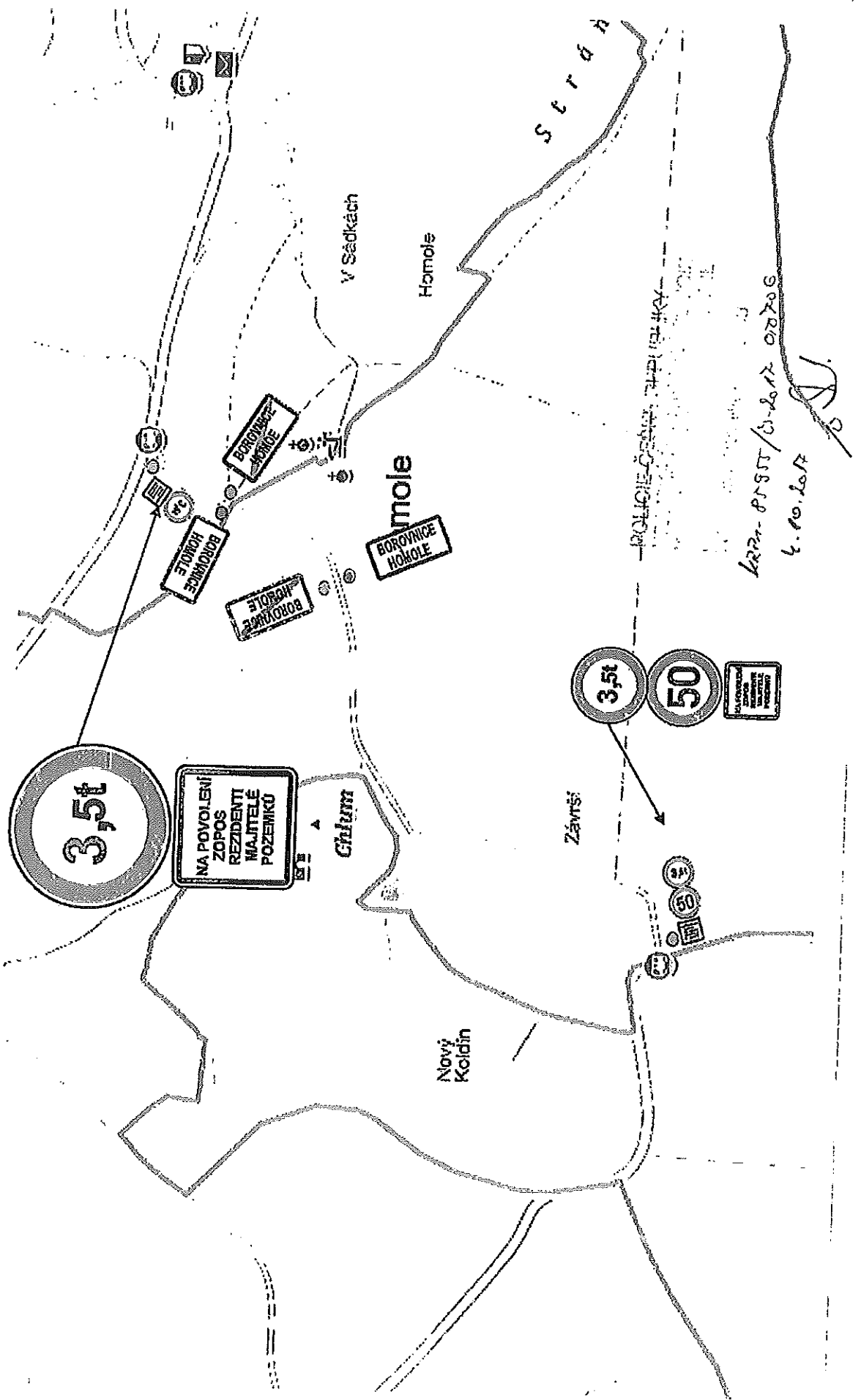
Změna + doplnění místní úpravy dopravního značení v obci - Borovnice



Změna + doplnění místní úpravy dopravního značení v obci - Borovnice - Rájec




Změna + doplnění místní úpravy dopravního značení v obci - Borovnice - Homole



Změna + doplnění místní úpravy dopravního značení v obci - Borovnice - Přestavky

83
81



42224 - 01997/čís. 26.2.02.30.C
 4.10.2017

Změna + doplnění místní úpravy dopravního značení v obci - Borovnice - Homole

