



Městský úřad Kostelec nad Orlicí

Odbor dopravy - obecní živnostenský úřad

Palackého náměstí 38, 517 41 Kostelec nad Orlicí

Došlo dne: 10.10.2017
Naše značka: 3854/2017-MUKO-22514/2017-nk
Vyřizuje: Nikola Kopecká
Telefon: 725390489
E-mail: nkopecka@muko.cz
Datum: 13.10.2017

VEŘEJNÁ VYHLÁŠKA OPATŘENÍ OBECNÉ POVAHY

Městský úřad Kostelec nad Orlicí, Odbor dopravy – obecní živnostenský úřad jako věcně a místně příslušný správní orgán dle ust. § 124 odst. 1 a 6 zákona č. 361/2000 Sb., o provozu na pozemních komunikacích a o změnách některých zákonů, v platném znění (dále jen „zákon o silničním provozu“), na základě ust. § 77 odst. 1 písm. c) a odst. 3 zákona o silničním provozu, podle ust. § 172 zákona č. 500/2004 Sb., správní řád, ve znění pozdějších předpisů (dále jen správní řád), k podnětu obce Borovnice, Přestaviky 1, 517 41 Kostelec nad Orlicí, IČO: 002 74 747, (dále jen „žadatel“), po předchozím písemném vyjádření Policie České republiky, Krajské ředitelství policie Královéhradeckého kraje, územní odbor Rychnov nad Kněžnou - dopravní inspektorát (dále jen „Policie ČR“) ze dne 01.09.2017, pod č.j. KRPH-85955/ČJ-2017-050706, oznamuje

návrh stanovení místní úpravy provozu

na místních komunikacích, v k.ú. Borovnice u Potštejna, Rájec, Lhoty u Potštejna, Chleny a to umístěním trvalého dopravního značení, v tomto rozsahu:

- **snesení zákazové značky č. B 13 „zákaz vjezdu vozidel, jejichž okamžitá hmotnost přesahuje vyznačenou mez – 1,5 t“ a dodatkové tabulky č. E 13 „dopravní obsluze vjezd povolen“ a umístění zákazové značky č. B 13 „zákaz vjezdu vozidel, jejichž okamžitá hmotnost přesahuje vyznačenou mez – 3,5 t“ a dodatkové tabulky č. E 13 „na povolení ZOPOS rezidenti majitelé pozemků“.** Výše uvedené dopravní značení bude umístěno naproti domu čp. 25 v obci Borovnice - dle grafického znázornění v příloze č. 1

- **umístění informativní značky č. IZ 4a „obec - BOROVNICE“**, výše uvedené dopravní značení bude umístěno naproti silázním jámám před vjezdem do obce Borovnice a umístění **IZ 4b „konec obce - BOROVNICE“**, výše uvedené dopravní značení bude umístěno naproti silázním jámám při výjezdu z obce Borovnice - dle grafického znázornění v příloze č. 2

- **snesení zákazové značky č. B 13 „zákaz vjezdu vozidel, jejichž okamžitá hmotnost přesahuje vyznačenou mez – 1,5 t“ a dodatkové tabulky č. E 13 „dopravní obsluze vjezd povolen“ a umístění zákazové značky č. B 13 „zákaz vjezdu vozidel, jejichž okamžitá hmotnost přesahuje vyznačenou mez – 3,5 t“ a dodatkové tabulky č. E 13 „na povolení ZOPOS rezidenti majitelé pozemků“.** Výše uvedené dopravní značení bude umístěno naproti domu čp. 19 v obci Rájec - dle grafického znázornění v příloze č. 3

- **snesení zákazové značky č. B 13 „zákaz vjezdu vozidel, jejichž okamžitá hmotnost přesahuje vyznačenou mez – 1,5 t“ a dodatkové tabulky č. E 13 „dopravní obsluze vjezd povolen“ a umístění zákazové značky č. B 13 „zákaz vjezdu vozidel, jejichž okamžitá hmotnost přesahuje vyznačenou mez – 3,5 t“ a dodatkové tabulky č. E 13 „na povolení ZOPOS rezidenti majitelé pozemků“.** Výše uvedené dopravní značení bude umístěno u sjezdu ze silnice č. III/3167 směr poutní místo Homol /par.č. 827/1 – ostatní komunikace/ - dle grafického znázornění v příloze č. 4

- umístění informativní značky č. IZ 4a „obec - BOROVNICE - HOMOLE“, výše uvedená informativní značka bude umístěna z levé strany pozemní komunikace par. č. 827/1 pod poutním místem Homol směr silnice č. III/3167 a dále bude umístěna za domem čp. 10 Homol z pravé strany pozemní komunikace par. č. 3473 - dle grafického znázornění v příloze č. 4 a současně umístění informativní značky č. IZ 4b „konec obce – BOROVNICE - HOMOLE“, výše uvedená informativní značka bude umístěna z pravé strany pozemní komunikace par. č. 827/1 pod poutním místem Homol směr silnice č. III/3167 a dále bude umístěna za domem čp. 10 Homol z levé strany pozemní komunikace par. č. 3473 – dle grafického znázornění v příloze č. 4

- snesení zákazové značky č. B 13 „zákaz vjezdu vozidel, jejichž okamžitá hmotnost přesahuje vyznačenou mez – 1,5 t“ a dodatkové tabulky č. E 13 „dopravní obsluze vjezd povolen“ a umístění zákazové značky č. B 13 „zákaz vjezdu vozidel, jejichž okamžitá hmotnost přesahuje vyznačenou mez – 3,5 t“ a zákazové značky č. B 20a „nejvyšší dovolená rychlost 50“ a dodatkové tabulky č. E 13 „na povolení ZOPOS rezidenti majitelé pozemků“. Výše uvedené dopravní značení bude umístěno na pozemní komunikaci par. č. 3473 před vjezdem na silnici č. III/31610 - dle grafického znázornění v příloze č. 4

- umístění zákazové značky č. B 13 „zákaz vjezdu vozidel, jejichž okamžitá hmotnost přesahuje vyznačenou mez – 3,5 t“ a dodatkové tabulky č. E 13 „na povolení ZOPOS rezidenti majitelé pozemků“. Výše uvedené dopravní značení bude umístěno za fotovoltaickou elektrárnou před vjezdem do obce Chleny - dle grafického znázornění v příloze č. 5

- umístění zákazové značky č. B 13 „zákaz vjezdu vozidel, jejichž okamžitá hmotnost přesahuje vyznačenou mez – 3,5 t“ a dodatkové tabulky č. E 13 „na povolení ZOPOS rezidenti majitelé pozemků“. Výše uvedené dopravní značení bude umístěno z výjezdu ze silnice č. II/316 na pozemní komunikaci par. č. 358 směr Chleny - dle grafického znázornění v příloze č. 6

Za podmínek:

Dopravní značení: stálé svislé dopravní značení

Velikost dopravního značení: základní rozměrová řada dle ČSN 018020

Provedení dopravního značení: retroreflexní, dle ČSN 018020

Platnost úpravy: TRVALE

Důvod: omezení rychlosti a tonáže automobilů na výše uvedených pozemních komunikacích

Osoba odpovědná za řádné provedení přechodné úpravy: Soňa Rojková, starostka obce Borovnice, Přestavky 1, 517 41 Kostelec nad Orlicí, IČO: 002 74 747, tel.: 734 559 876

Další podmínky pro osazení místní úpravy provozu:

1. Při umísťování stálého svislého dopravního značení bude postupováno, dle vyjádření schváleného Policií ČR, ze dne 04.10.2017, pod čj. KRPH-85955/ČJ-2017-050706, viz. příloha.
2. Dopravní značení musí být upevněno na kovových sloupcích nebo konstrukcích bílé barvy nebo s metalizovaným povrchem, případně na sloupu veřejného osvětlení a nesmí zasahovat do průjezdního profilu komunikace.
3. V obci se dopravní značení umístí ve výšce min. 2,2 m, mimo obec min. 1,2 m nad úroveň vozovky. Vnitřní okraj značky bude 0,5 až 2,2 m od okraje vozovky nebo chodníku (uvozovek se zpevněnou krajnicí od vnějšího okraje zpevněné krajnice).
4. Viditelnost dopravního značení musí být mimo obec zajištěna ze vzdálenosti 100 m a v obci z 50 m.
5. Před instalací svislého dopravního značení musí být vytyčeny inženýrské sítě, tyto nesmějí být dotčeny.
6. Svým umístěním a barevným provedením musí dopravní značky odpovídat příloze vyhlášky č. 294/2015 Sb., ČSN EN 12899-1, ČSN 1436+A1, ČSN EN 1463-1, VL 6.1, VL 6.2, VL 6.3 a splňovat podmínky uvedené v publikaci TP 65 - „Zásady pro dopravní značení na pozemních komunikacích“ schválené Ministerstvem dopravy ČR čj. 532/2013-120-STSP/1 s účinností od 1.8.2013 a ČSN 018020 a ČSN 018020 a TP 133 – „Zásady pro vodorovné dopravní značení na pozemních komunikacích, schválené Ministerstvem dopravy ČR čj. 538/2013-120-STSP/1 s účinností od 1.8.2013
7. Před instalací dopravního značení nebo dopravního zařízení, musí žadatel získat souhlas příslušného správce komunikace, v němž správce určí druh použitého materiálu, způsob uchycení nebo provedení a přesné místo umístění dopravního značení, případně dopravního zařízení.

Odůvodnění:

Dne 10.10.2017 byla doručena Městskému úřadu v Kostelci nad Orlicí, Odboru dopravy – obecnímu živnostenskému úřadu, žádost obce Borovnice, Přestavky 1, 517 41 Kostelec nad Orlicí, IČO: 002 74 747, ke stanovení místní úpravy provozu na místních komunikacích v k.ú. Borovnice u Potštejna, Rájec, Lhoty u Potštejna, Chleny. K žádosti bylo doloženo grafické zpracování navrhované místní úpravy provozu – viz. přílohy 1 - 6.

Důvodem je omezení rychlosti a tonáže automobilů na výše uvedených místních komunikacích.

Podnět byl projednán s Policií České republiky, Krajským ředitelstvím policie Královéhradeckého kraje, územním odborem Rychnov nad Kněžnou, dopravním inspektorátem, ve smyslu ustanovení § 77 odst. 3 zákona č. 361/2000 Sb., o provozu na pozemních komunikacích a o změnách některých zákonů, v platném znění a vyhlášky č. 294/2015 Sb., který vydal stanovisko čj. KRPH-85955/ČJ-2017-050706 ze dne 04.10.2017. Dále byl předložen souhlas obce Chleny, ze dne 11.10.2017 /týká se grafického znázornění přílohy č. 6/ a obce Lhoty u Potštejna, ze dne 11.10.2017 /týká se grafického znázornění přílohy č. 4/ s výše uvedeným dopravním značením.

Správní orgán podnět posoudil dle platné právní úpravy, dle zákona č. 361/2000 Sb., o provozu na pozemních komunikacích a o změnách některých zákonů, v platném znění a dle vyhlášky č. 294/2015 Sb., v souladu s ust. § 77 odst. 5 zákona stanovil místní úpravu provozu ve shora uvedeném znění.

Jelikož jsou dopravnímu úřadu dobře známy místní poměry a žádost poskytuje dostatečný podklad pro posouzení navrhované dopravní úpravy, upouští od místního šetření a ústního jednání.

Poučení:

K návrhu opatření obecné povahy může kdokoli, jehož práva, povinnosti nebo zájmy mohou být opatřením obecné povahy přímo dotčeny, uplatnit u správního orgánu písemné připomínky.

Vlastníci nemovitostí, jejichž práva, povinnosti nebo zájmy související s výkonem vlastnického práva mohou být opatřením obecné povahy přímo dotčeny, nebo určí-li tak správní orgán, i jiné osoby, jejichž oprávněné zájmy mohou být opatřením obecné povahy přímo dotčeny, mohou podat proti návrhu opatření obecné povahy písemné odůvodněné námítky ke správnímu orgánu ve lhůtě 30 dnů ode dne jeho zveřejnění.

Zmeškání úkonu nelze prominout.

„otisk úředního razítka“

Nikola Kopecká, v.r.
referentka Odboru dopravy - obecního živnostenského úřadu

Toto opatření obecné povahy musí být vyvěšeno nejméně po dobu 15 dnů na úřední desce Městského úřadu Kostelec nad Orlicí. Opatření obecné povahy nabývá účinnosti pátým dnem po vyvěšení. Vývěsní lhůta začíná den následující po dni vyvěšení. Sejmutí veřejné vyhlášky je možné následující pracovní den po posledním dni lhůty pro vyvěšení. Tento dokument musí být zveřejněn též způsobem umožňující dálkový přístup.

Do podkladů spisu opatření obecné povahy lze nahlédnout v kanceláři zdejšího dopravního úřadu ve lhůtě shora uvedené (Městský úřad Kostelec nad Orlicí, Palackého náměstí 38, budova B, č. dveří 204, II. patro).

Datum vyvěšení:1.6.10.2017.....

Datum sejmutí: 03. 11. 2017

Razítko a podpis oprávněné osoby, potvrzující vyvěšení a sejmutí dokumentu:

Razítko:

**OBEC
BOROVNICE**
517 41 Kostelec nad Orlicí
okr. Rychnov n. Kn.
IČO: 002 74 747

Účastníci řízení:

1. Obce Borovnice, Přestavky 1, 517 41 Kostelec nad Orlicí, IČO: 002 74 747

Ostatní – veřejná vyhláška

- Městský úřad Kostelec nad Orlicí – úřední deska

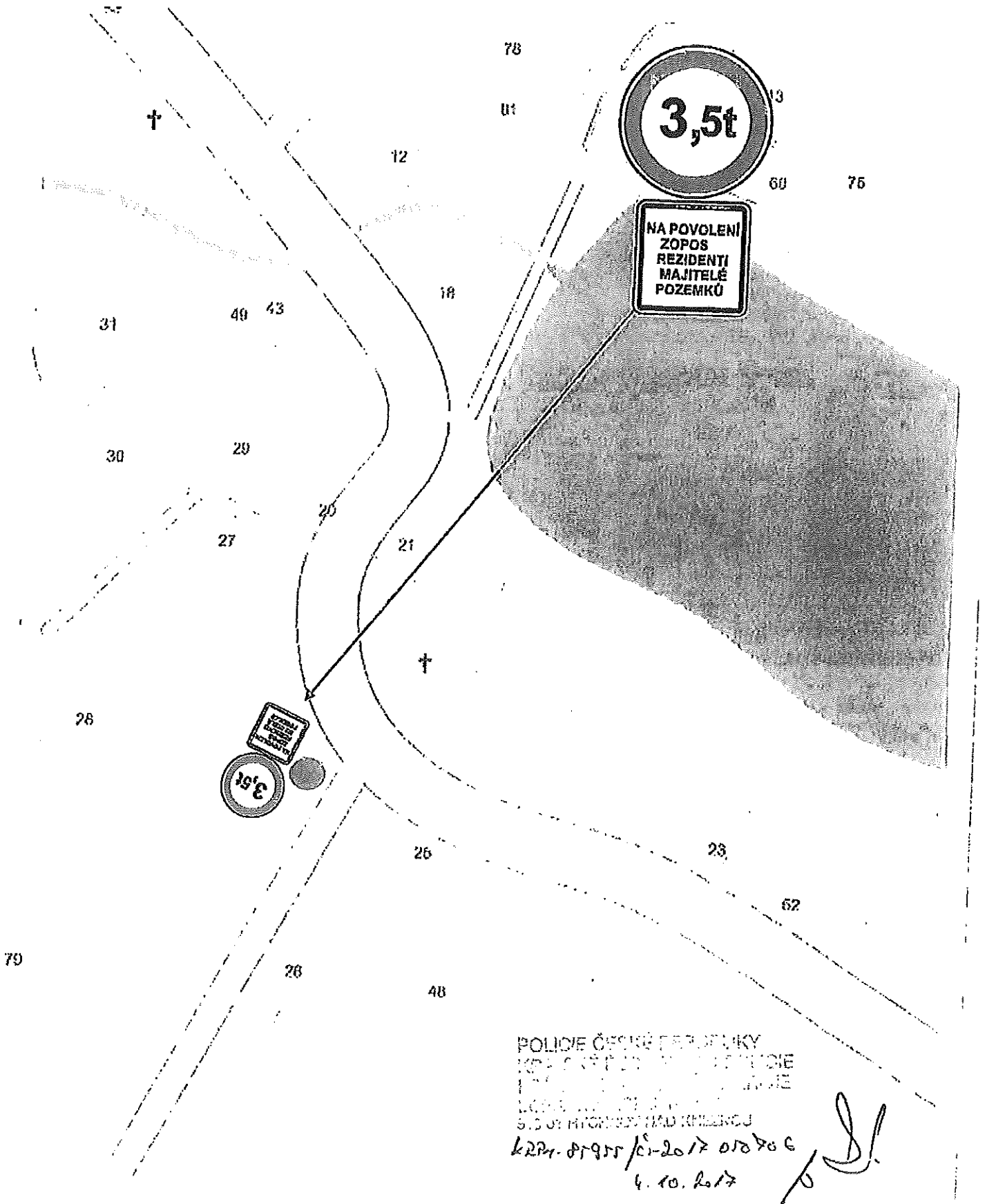
Dotčené orgány:

1. Krajské ředitelství policie Královéhradeckého kraje, územní odbor Rychnov nad Kněžnou, dopravní inspektorát Rychnov nad Kněžnou, Zborovská 1360, 516 01 Rychnov nad Kněžnou, IČO: 751 51 545
2. Obec Chleny – Chleny 68, 517 45 Chleny, IČO:002 74 917
3. Obec Lhoty u Potštejna – Lhoty u Potštejna 34, 517 41 Kostelec nad Orlicí, IČO: 002 75 042

Přílohy:

Situační plánky č. 1 - 6

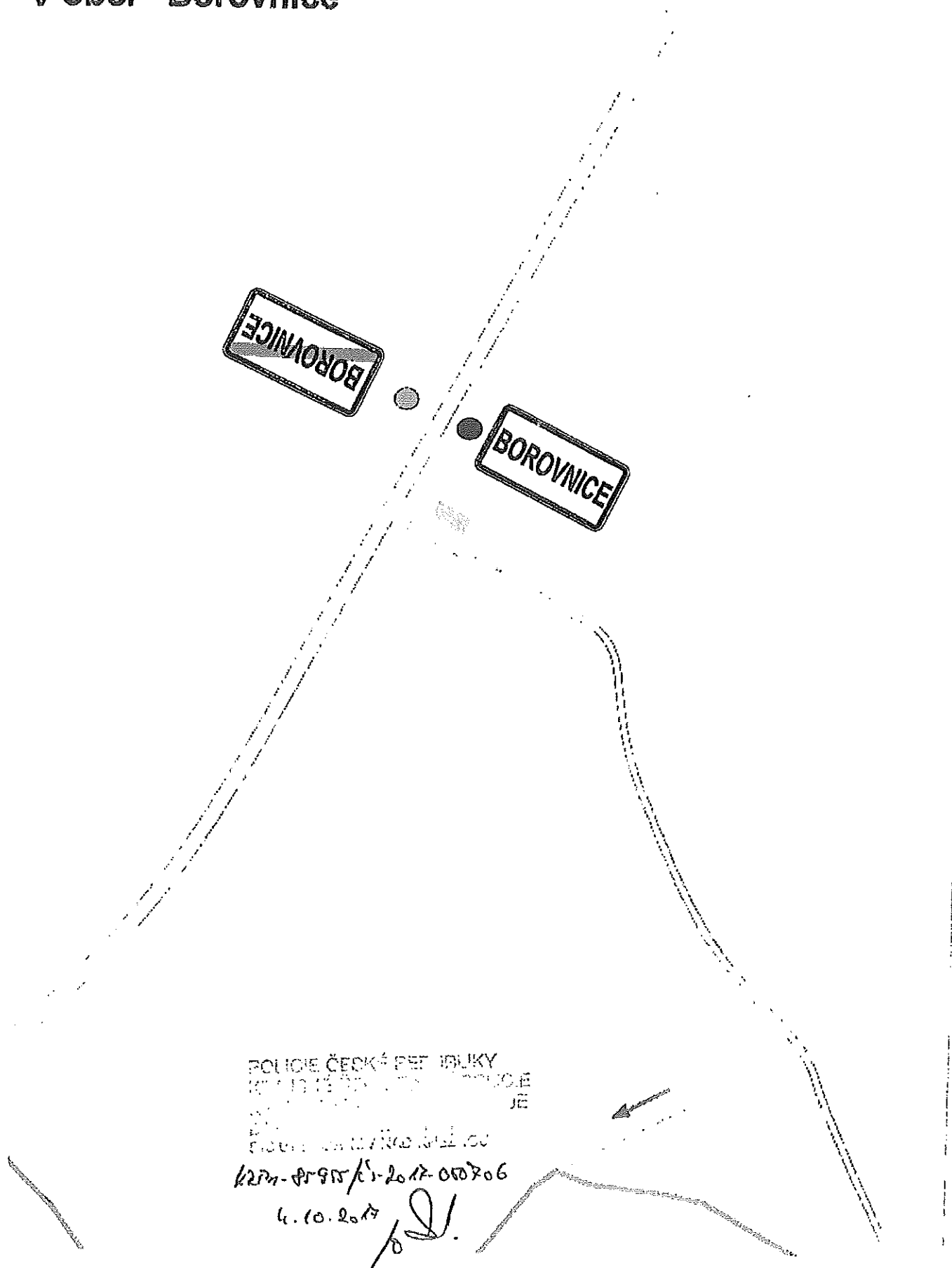
Změna + doplnění místní úpravy dopravního značení v obci - Borovnice



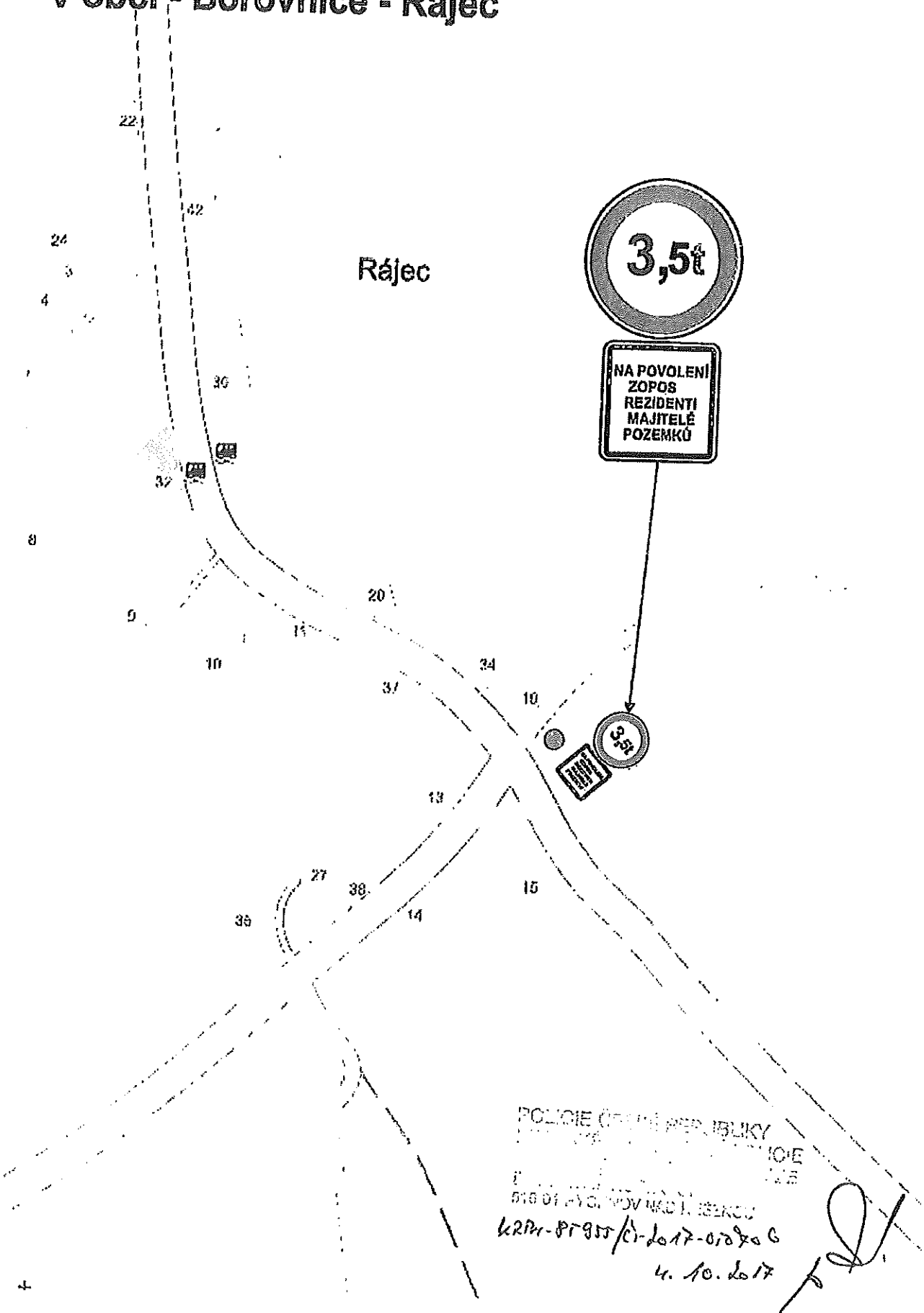
POLICIE ČESKÉ REPUBLIKY
KPS Č. 6221/01-2017 010706
M. J. ...
S. J. ...
6221-01955/01-2017 010706
4. 10. 2017

[Handwritten signature]

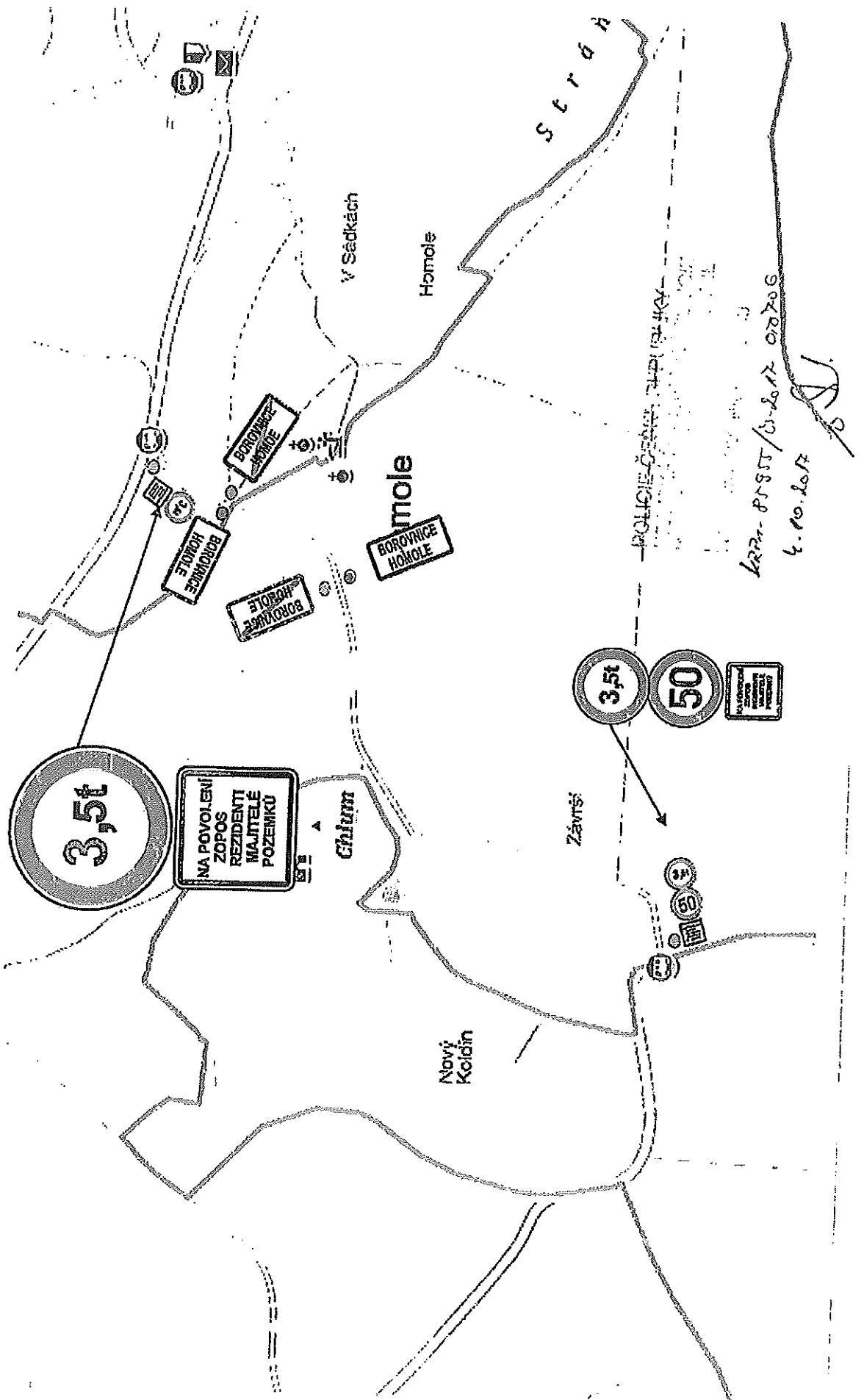
Změna + doplnění místní úpravy dopravního značení v obci - Borovnice



Změna + doplnění místní úpravy dopravního značení v obci - Borovnice - Rájec




Změna + doplnění místní úpravy dopravního značení v obci - Borovnice - Homole



Změna + doplnění místní úpravy dopravního značení v obci - Borovnice - Homole

52



Přestavky

POHOTOVIL: MESTSKÝ ÚRAD
PRÁVNÍ OBLAST: PRAHA
DÁTUM: 11. 10. 2017
578 61 SYDRAVY NAD KANÁZNOU
K221- 019755/1.2.17 000706

4. 10. 2017
[Handwritten signature]

